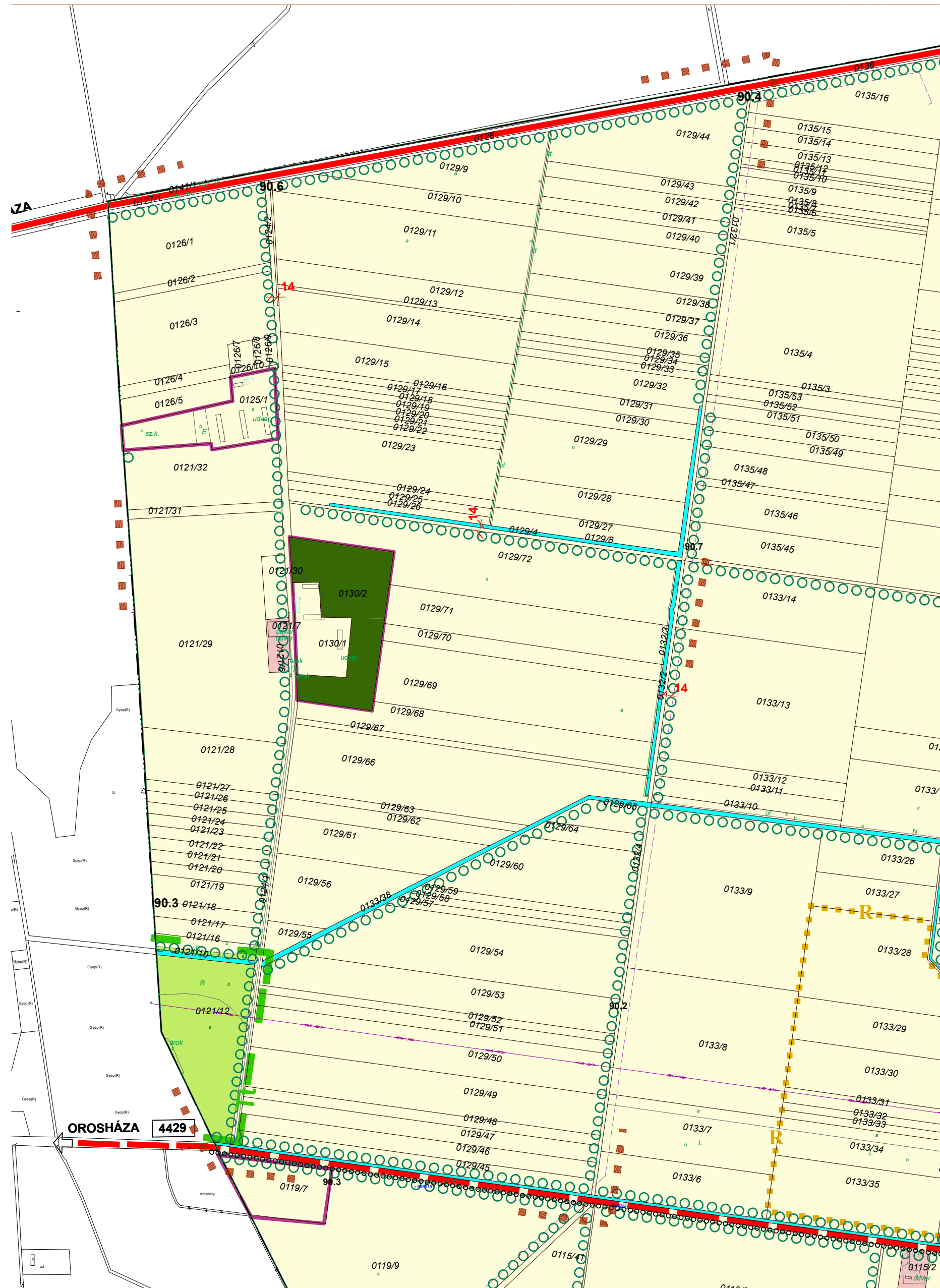
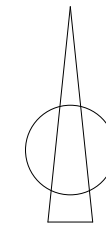


PUSZTAFÖLDVÁR TELEPÜLÉSRENDEZÉSI TERV

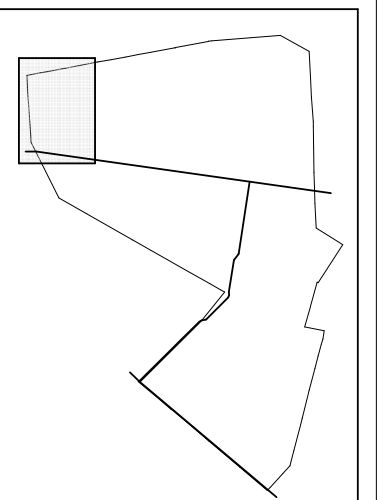


ALAPTÉRKÉP JELKULCS

	IGAZGATÁSI TERÜLET HATÁRA
	BELTERÜLET HATÁRA
	FÖLDRÉSZLET HATÁR, ÉPÜLET
	KÖZÚT, DŰLŐÚT, CSATORNA
	SZINTMAGASSÁG, JELLEMZŐ SZINTVONAL
	HELYRAJZI SZÁM
	KÖZÉPFESZÜLTSGŰ ELEKTROMOS LÉGVEZETÉK
	olajkút, gázkút telke
	föld alatti és föld feletti vonalas műszaki infrastruktúra (vízvezeték, gázvezeték, termékvezeték, elektromos légvezeték) védőterülete

JELKULCS

tervezett	meglévő	
		IGAZGATÁSI TERÜLET HATÁRA
		ERDŐTERÜLET (parkerdő, egészségügyi-turisztikai erdő, véderdő)
		MEZŐGAZDASÁGI TERÜLET TERMÉSZETI ÖVEZETE (gyep, rét)
		VÍZGAZDÁLKODÁSI TERÜLET (tó, vízfelület, csatorna)
		MEZŐGAZDASÁGI TERÜLET ÁLTALÁNOS/TANYÁS ÖVEZETE
		MEZŐGAZDASÁGI NAGYÜZEM, MAJOR TERÜLETE
		korszerűsítendő országos mellékút
		helyi közutak (gyűjtőút, kiszolgáló út)
		kerékpárforgalmi nyomvonal (kerékpárút, vagy vegyes)
		kiépítendő forgalmi csomópont
		fasor
		RÉGÉSZETI LELŐHELY HATÁRA
		TERMÉSZETI TERÜLET HATÁRA
		tervezési terület határa



Tervezési terület elhelyezkedése az igazgatási területen belül



Munka megnevezése:
PUSZTAFÖLDVÁR
településrendezési terv módosítás

Rajz megnevezése:
Településszerkezeti terv külterület-
hatályos

Vezető tervező:
Torma Gyöngyi
TT-1/04-0135
vezető tervező

CAD feldolgozás:
Benkó Lajos
településmérnök

Rajz méretarány: M=1:12500 Dátum: 2017. 09. 26.

Rajzszám:
T-1