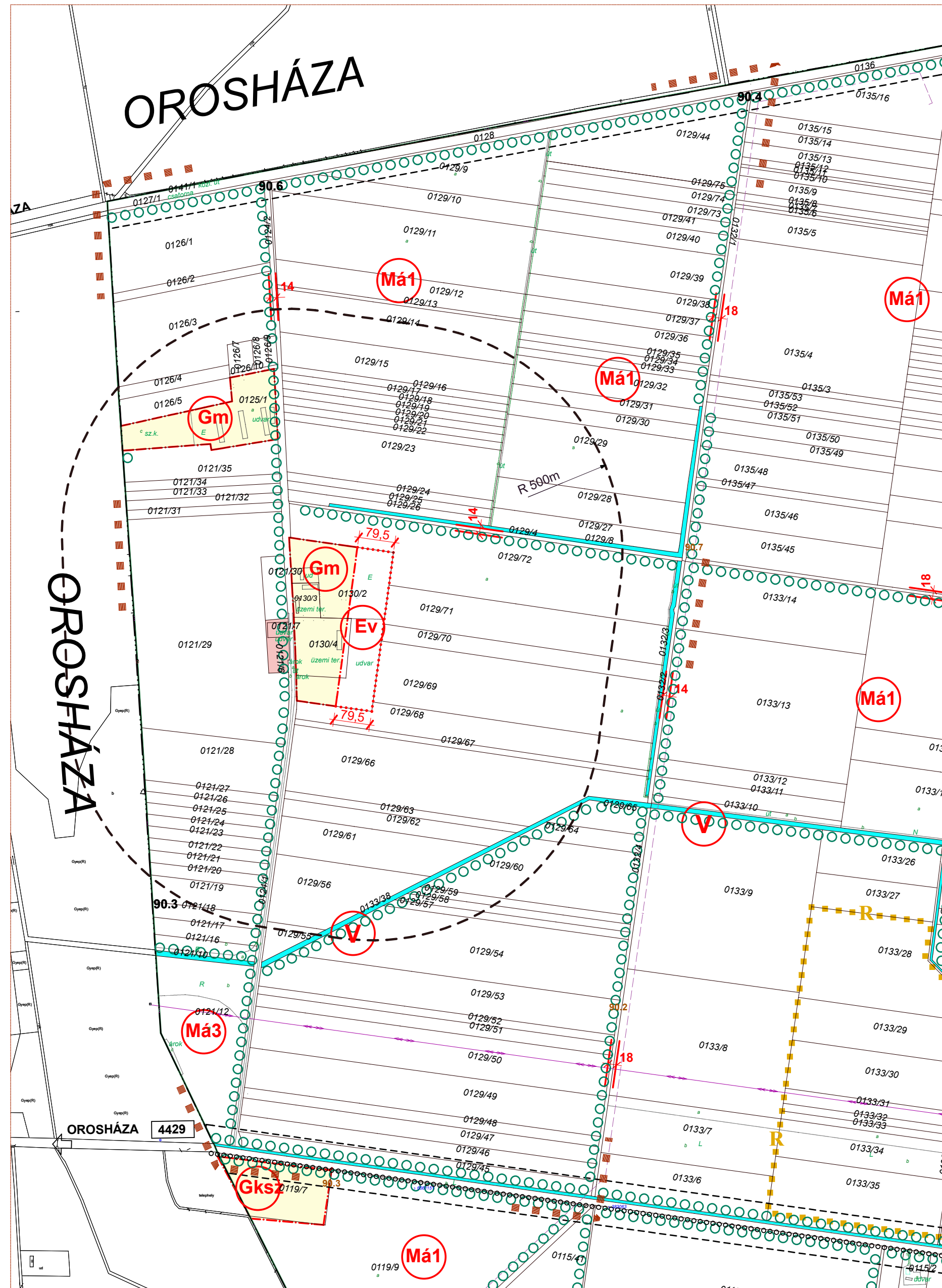
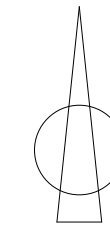


PUSZTAFÖLDVÁR TELEPÜLÉSRENDEZÉSI TERV



ALAPTÉRKÉP JELKULCS

- IGAZGATÁSI TERÜLET HATÁRA
- BELTERÜLET HATÁRA
- FÖLDRÉSZLET HATÁR, ÉPÜLET
- KÖZÚT, DŰLŐÚT, CSATORNA
- SZINTMAGASSÁG, JELLEMZŐ SZINTVONAL
- HELYRAJZI SZÁM
- KÖZÉPFESZÜLTSGŰ ELEKTROMOS LÉGVEZETÉK
- MOL Rt ÜZEMI VEZETÉK (GÁZ, KŐOLAJ, TERMÉKVEZETÉK)

JELKULCS

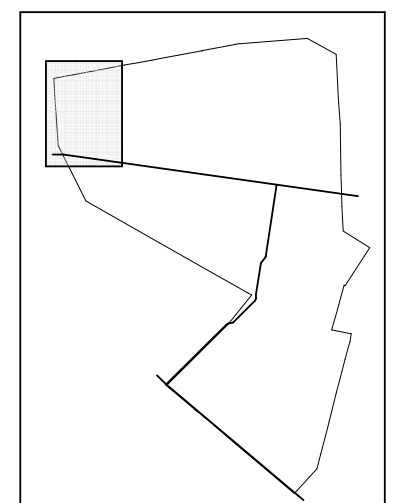
- IGAZGATÁSI TERÜLET HATÁRA
- BEÉPÍTÉSRE SZÁNT TERÜLET HATÁRA
- SZABÁLYOZÁSI VONAL
- ÖVEZETI HATÁR
- VÉDŐTERÜLET HATÁRA
- RÉGÉSZETI LELŐHELY HATÁRA
- telepítendő fasor
- tervezési terület határa

ÉPÍTÉSI ÖVEZETEK (BEÉPÍTÉSRE SZÁNT TERÜLETEK):

Gm - külterületi (majorsági) gazdasági terület; Gksz - kereskedelmi-gazdasági terület

ÖVEZETEK (BEÉPÍTÉSRE NEM SZÁNT TERÜLETEK):

Kö- közlekedési terület;
 Ev - védelmi célú erdőterület; Mál - általános tanyás mezőgazdasági övezet;
 Mál - általános mezőgazdasági terület természeti övezete;
 V - vízgazdálkodási terület övezete



Tervezési terület elhelyezkedése az igazgatási területen belül



Munka megnevezése:
 PUSZTAFÖLDVÁR
 településrendezési terv módosítás

Rajz megnevezése:
 Szabályozási terv külterület- tervezett

Vezető tervező:
 Torma Gyöngyi
 TT-1/04-0135
 vezető tervező

CAD feldolgozás:
 Benkő Lajos
 településmérnök

Rajz méretarány: M=1:12500 Dátum: 2017. 09. 26.

1. melléklet Rajzszám: SZ-1m