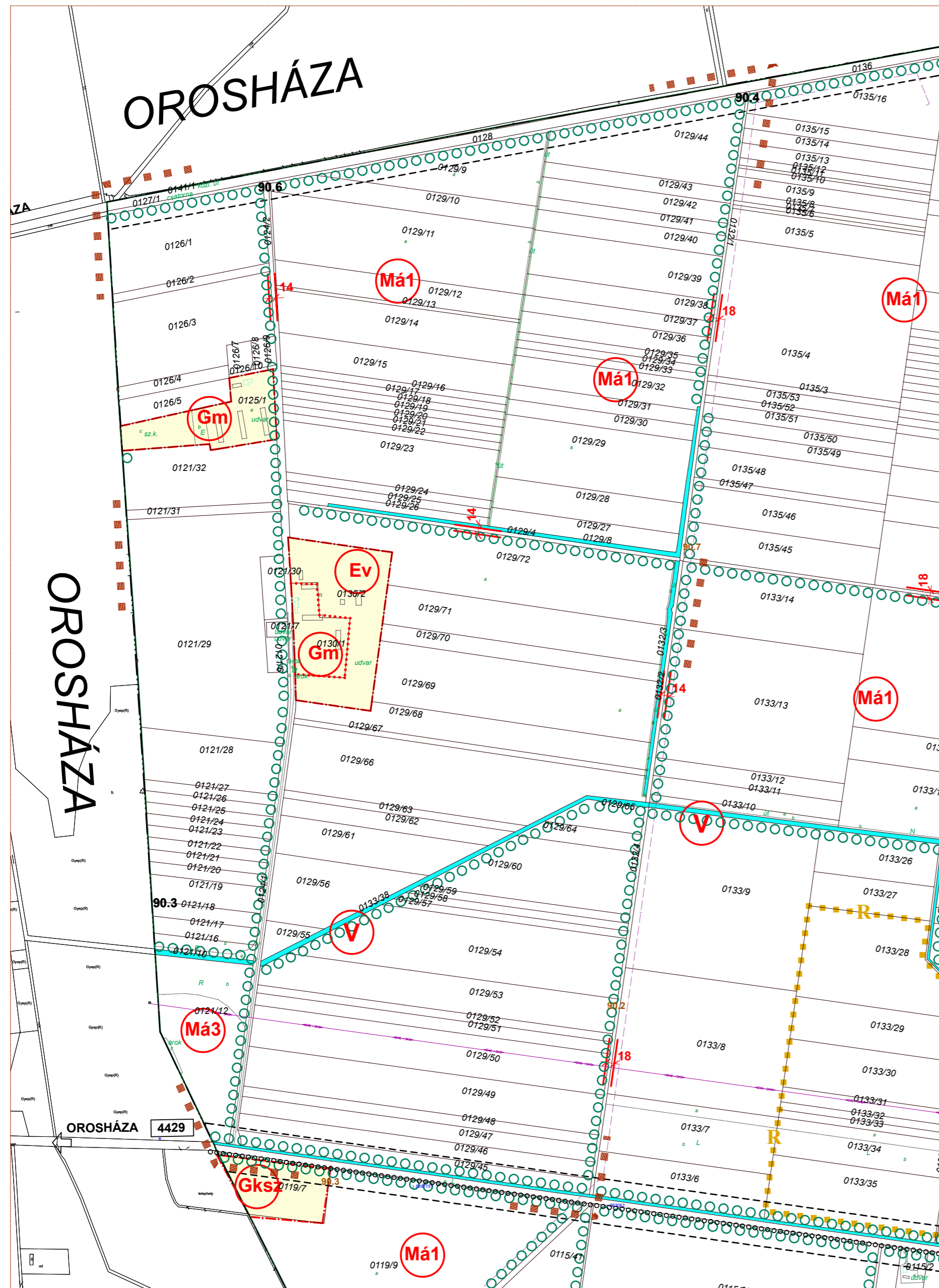
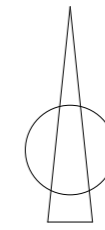


PUSZTAFÖLDVÁR TELEPÜLÉSRENDEZÉSI TERV



ALAPTÉRKÉP JELKULCS

	IGAZGATÁSI TERÜLET HATÁRA
	BELTERÜLET HATÁRA
	FÖLDRÉSZLET HATÁR, ÉPÜLET
	KÖZÚT, DŰLŐÚT, CSATORNA
	SZINTMAGASSÁG, JELLEMZŐ SZINTVONAL
	HELYRAJZI SZÁM
	KÖZÉPFESZÜLTÉGŰ ELEKTROMOS LÉGVEZETÉK
	MOL Rt ÜZEMI VEZETÉK (GÁZ, KÓOLAJ, TERMÉKVEZETÉK)

JELKULCS

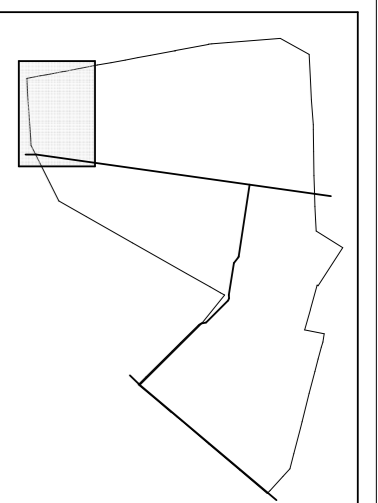
	IGAZGATÁSI TERÜLET HATÁRA
	BEÉPÍTÉSRE SZÁNT TERÜLET HATÁRA
	SZABÁLYOZÁSI VONAL
	ÖVEZETI HATÁR
	VÉDŐTERÜLET HATÁRA
	RÉGÉSZETI LELŐHELY HATÁRA
	telepítendő fasor
	tervezési terület határa

ÉPÍTÉSI ÖVEZETEK (BEÉPÍTÉSRE SZÁNT TERÜLETEK):

Gm - külterületi (majorsági) gazdasági terület; Gksz - kereskedelmi-gazdasági terület

ÖVEZETEK (BEÉPÍTÉSRE NEM SZÁNT TERÜLETEK):

Kö- közlekedési terület;
Ev - védelmi célú erdőterület; Má1 - általános tanyás mezőgazdasági övezet;
Má3 - általános mezőgazdasági terület természeti övezete;
V - vízgazdálkodási terület övezete



Tervezési terület elhelyezkedése az igazgatási területen belül



Munka megnevezése:
PUSZTAFÖLDVÁR
településrendezési terv módosítás

Rajz megnevezése:
Szabályozási terv külterület - hatályos

Vezető tervező:
Torma Gyöngyi
TT-1/04-0135
vezető tervező

CAD feldolgozás:
Benkő Lajos
településmérnök

Rajz méretarány: M=1:12500 Dátum: 2017. 09. 26.

Rajzszám:
SZ-1